



Российская Федерация
ВЕРХОВНЫЙ СОВЕТ
 Республики Хакасия

Россия Федерацияны
 Хакас Республиканы
ӨӨРКІ ЧӨБІ

Приложение 1
 к постановлению
 Верховного Совета
 Республики Хакасия
 от 12 декабря 2012 года
 № 1502-37

**ПОСТАНОВЛЕНИЕ
 ВЕРХОВНОГО СОВЕТА РЕСПУБЛИКИ ХАКАСИЯ**

**Об утверждении схемы одномандатных избирательных округов
 для проведения выборов депутатов Верховного Совета Республики Хакасия**

Рассмотрев схему одномандатных избирательных округов для проведения выборов депутатов Верховного Совета Республики Хакасия, представленную Избирательной комиссией Республики Хакасия, в соответствии с Федеральным законом от 12 июня 2002 года № 67-ФЗ «Об основных гарантиях избирательных прав и права на участие в референдуме граждан Российской Федерации» и Законом Республики Хакасия от 09 июня 2012 года № 50-ЗРХ «О выборах депутатов Верховного Совета Республики Хакасия»

Верховный Совет Республики Хакасия

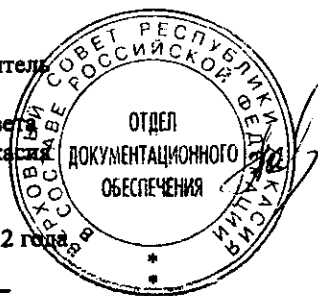
ПОСТАНОВЛЯЕТ:

1. Утвердить схему одномандатных избирательных округов для проведения выборов депутатов Верховного Совета Республики Хакасия сроком на десять лет и графическое изображение этой схемы согласно приложениям 1 – 6 к настоящему Постановлению.

2. Настоящее Постановление вступает в силу со дня его принятия.

3. Настоящее Постановление подлежит официальному опубликованию не позднее чем через пять дней после дня его принятия.

Первый заместитель
 Председателя
 Верховного Совета
 Республики Хакасия



Ю.А. Шпигальских

г. Абакан
 12 декабря 2012 года
 № 1502-37

ИЗБИРАТЕЛЬНАЯ КОМИССИЯ РЕСПУБЛИКИ ХАКАСИЯ	
Вх. №	<u>2220/01-05</u>
от "	<u>18</u> " <u>12</u> 20 <u>12</u> г.
ЧИС.	МНН

**РАСПРЕДЕЛЕНИЕ ОДНОМАНДАТНЫХ ИЗБИРАТЕЛЬНЫХ
 ОКРУГОВ ДЛЯ ПРОВЕДЕНИЯ ВЫБОРОВ ДЕПУТАТОВ ВЕРХОВНОГО
 СОВЕТА РЕСПУБЛИКИ ХАКАСИЯ**

Наименование муниципального образования	Количество одномандатных избирательных округов
г. Абакан	8
г. Абаза	1
г. Саяногорск	3
г. Сорск*	1
г. Черногорск	3
Алтайский район	1
Аскизский район	2
Бейский район	1
Боградский район*	1
Орджоникидзевский район**	1
Таштыпский район	1
Усть-Абаканский район	1
Ширинский район	1
Всего на территории Республики Хакасия одномандатных избирательных округов	25

* Избирательный округ включает в себя часть территории (населенные пункты) муниципального образования Усть-Абаканский район.

** Избирательный округ включает в себя часть территории (населенные пункты) муниципального образования Ширинский район.

3
Приложение 2
к постановлению
Верховного Совета
Республики Хакасия
от 12 декабря 2012 года
№ 1502-37

**СХЕМА
ОДНОМАНДАТНЫХ ИЗБИРАТЕЛЬНЫХ ОКРУГОВ
ДЛЯ ПРОВЕДЕНИЯ ВЫБОРОВ ДЕПУТАТОВ ВЕРХОВНОГО
СОВЕТА РЕСПУБЛИКИ ХАКАСИЯ**

Избирательный округ № 1

Центр округа – г. Абакан

Место нахождения окружной избирательной комиссии – г. Абакан

Число избирателей – 14 209

Границы избирательного округа:

улицы: 8 Марта, Абаканская, Будённого, Бузулаева, В. Баландиной, Ванеева, Гавань, Горная, Дачная, Декабристов, Деповская, Дивногорская, Димитрова, Запорожская, Заречная, Кленовая, Кожевенная, Комсомольская, Красных Партизан, Курганная, Кутузова, Лазо, Луначарского, Максима Горького, Маяковского, Мичурина, Молодёжная, Мостовая, Набережная, Нагорная, Новая, Олега Кошевого, Орджоникидзе, Павших Коммунаров, Портовая, Приморская, Пролетарская, Розы Люксембург, Речная, Рыбацкая, Рябиновая, Садовая, Сиреневая, Согринская, Тайшетская, Толстого, Урицкого, Флотская, Чебодаева, Шмидта, Энгельса;

Аскизская, с № 1 по № 13 и с № 2 по № 34;

Ачинская, с № 1 по № 61, № 02 и с № 4 по № 58;

Гастелло, с № 7 по № 31 и с № 2 по № 74;

Герцена, с № 17 по № 47 и с № 14 по № 44;

Железнодорожная, с № 7 по № 87, с № 2 по № 26 и с № 44 по № 86;

Красноярская, с № 1 по № 63 и с № 6 по № 64;

Крупской, с № 1 по № 5 и с № 17 по № 67;

Лесная, с № 1 по № 49 и с № 2 по № 52, № 2А;

Майская, с № 1 по № 13 и с № 2 по № 16;

Матросова, с № 1 по № 9;

Менделеева, с № 9 по № 23 и с № 2 по № 50;

Минусинская, с № 1 по № 109, с № 2 по № 72 и с № 100 по № 132;

Нахимова, с № 01 по № 55 и с № 2А по № 56;

Островная, с № 1 по № 9 и с № 2 по № 14;

Островского, с № 7 по № 53 и с № 18 по № 48;

Песочная, с № 1 по № 13 и с № 2 по № 14;

Полевая, с № 1А по № 59 и с № 2 по № 60;

Попова, с № 11 по № 23;

Пушкина, с № 1 по № 21 и с № 2 по № 28;

Тараса Шевченко, с № 13 по № 41 и с № 4 по № 38;

Таштыпская, с № 1 по № 25;

Фурманова, с № 11 по № 41 и с № 12 по № 46;

Хлебная, с № 12 по № 18А;

Цукановой, № 03, с № 1 по № 47, № 02, № 06 и с № 2А по № 50;

Чапаева, с № 1 по № 29 и с № 2 по № 32;

Щорса, с № 25 по № 73 и с № 46 по № 94;

проезды: Береговой, Киштеева, Маяковского, Солнечный, Таёжный;

переулки: Клубный, Пионерский, Рабочий;

дачный район Подсинее, массивы: Агропром, Архитектор, Банк, Берёзка, Верховина, Вишенка, Дачник, Дорожник, Дружба, Енисей-2, Енисей – совхоз, Ермак, Жарки, Ландыш, Нагорный, Надежда, Сахара, Сибиряк, Сирень, Славный, Тархун, Урожайный, Черёмушки, Энергетик;

дачный район Орбита, массивы: Жарки, Клубничный, Красная рябина, Лазурный, Розы, Труженик, Юбилейный, Энергетик ЮЭС;

дачный район Койбал, массивы: АТК-2038, Берёзка, БТИ, Вагонное депо, Восход, Дорожник, Заречный, Знание, Инженерная защита, Коммунальник, Комсомольский, Хакасия, Мелиоратор, Мостовик, Мостовик-2, Обл. план, Полиграфист, Политехникум, Потребсоюз, Промжилстрой, Ремонтник, Росинка, Связь, СМП-159, Строитель, СУ-31, СУ-834, УВД, Хакаслес, Хакаснеруд, ХПП, Целинник, Южная геофизика, Флора;

дачный район Колягинские холмы, массивы: Колягино-1, Колягино-2, Колягино-3;

дачный район Самохвал, массивы: Зелёный, Коммунальник, Машиностроитель, Обувщик, Огонёк, Прогресс, Строитель, Энергия, Южный;

дачный район Нижняя Согра, массивы: Водник, Гвоздика, Горсовет, Дамба, Дружба +, Енисей, Железнодорожник, Здоровье, Зелёный островок, Колос, Мехзавод, Подгорный, Подгорный -1, Саяны, Урожайный, Энергетик.

Избирательный округ № 2

Центр округа – г. Абакан

Место нахождения окружной избирательной комиссии – г. Абакан

Число избирателей – 15 514

Границы избирательного округа:

улицы: 40 лет Комсомола, Академическая, Алтайская, Белоярская, Вознесения, Восточная, Гагарина, Гапченко, Гоголя, Гончарная, Дренажная, Дружинника Курочкина, Загородная, Западная, Звёздная, Зои Космодемьянской, Калининна, Канская, Карачаковой, Коминтерна, Котовского, Красноармейская, Лизы Чайкиной, Линейная, Лобачевского, Мира, Металлистов, Механическая, Овражная, Пархоменко, Потёмкина, Профсоюзная, Ровная, Саралинская, Светлая, Свободы, Семьи Станишевских, Сибирская, Советских Космонавтов, Совхозная, Спортивная, Строительная, Суворова, Тургенева, Фадеева, Чайковского, Челюскинцев, Ширинская, Школьная, Элеваторная;

Аскизская, с № 15 по № 209 и с № 36 по № 150;
 Ачинская, с № 63 по № 67 и с № 60 по № 64;
 Гастелло, с № 33 по № 41 и с № 76 по № 84;
 Железнодорожная, с № 30 по № 42;
 Кадышева, с № 69 по № 81 и с № 52 по № 64;
 Кошурникова, с № 1 по № 9, № 2;
 Крупской, с № 7 по № 15 и с № 6 по № 58;
 Лесная, с № 51 по № 103 и с № 54 по № 86;
 Литвинова, с № 1 по № 69Б и с № 2 по № 48;
 Ломоносова, с № 2 по № 20 и с № 32 по № 142;
 Майская, с № 15 по № 71 и с № 18 по № 80;
 Мартянова, с № 1 по № 49 и с № 2 по № 28;
 Матросова, с № 2 по № 14;
 Менделеева, с № 39 по № 45 и с № 52 по № 72;
 Нахимова, с № 57 по № 61 и с № 58 по № 62;
 Новаторов, с № 17 по № 29, с № 55 по № 73 и с № 97 по № 113;
 Островная, с № 11 по № 51 и с № 16 по № 60;
 Песочная, с № 15 по № 83 и с № 16 по № 88;
 Пирятинская, № 01, № 03, № 4, № 6;
 Полевая, с № 61 по № 65 и с № 62 по № 66;
 Попова, № 3, с № 25 по № 53 и с № 8 по № 52;
 Российская, с № 1 по № 67, № 68А, № 70, № 70А, № 72;
 Таштыпская, с № 27 по № 171 и с № 2 по № 156;
 Хлебная, с № 1 по № 111, № 2, с № 20 по № 104;
 Целинная, с № 1 по № 145, с № 2 по № 134, № 01, № 01А, № 02;
 Цукановой, с № 49 по № 221 и с № 52 по № 208;
 Чапаева, с № 31 по № 145 и с № 34 по № 160;
 проезды: Юности, Южный, Нефтяной, Новогодний.

Избирательный округ № 3

Центр округа – г. Абакан

Место нахождения окружной избирательной комиссии – г. Абакан

Число избирателей – 14 588

Границы избирательного округа:

улицы: 2-ая Декабристов, 2-ая Протоchnая, 2-ая Садовая, А.Ахматовой, Академика Лихачёва, Академика Сахарова, А. Кыштымova, Архитектурная, Ахпашева, Берёзовая, Благодатная, В. Астафьева, В. Высоцкого, Владимира Капелько, Веденева, Вербная, Вольная, Державина, Доможакова, Дорожная, Дружная, Есенина, Живописная, Жуковского, Журавлёва, Зоотехническая, Ираиды Барашковой, И. Бунина, Кедровая, Кильчицакова, Кольцевая, Королёва, К. Станиславского, Лазурная, Лескова, Луговая, Муслима Магомаева, Морозная, М. Цветаевой, Надежды, Народная, Национальная, Никольская, Н. Карамзина, Николая Манакова, Ольховая, Ореховая, Осенняя, Отрадная, Перспективная, Петровская, Покровская, Прибрежная, Радостная, Радужная, Рождественская,

Романтиков, Рублёва, Саянская, Сергея Ашлапова, Сергея Карамчакова, Сергея Кирячёка, Снежная, Солнечная, Родникова, Русская, Сосновая, Стофато, Тополёвая, Троицкая, Туманная, Угужакова, Удачная, Уютная, Цветочная, Центральная, Циолковского, Юбилейная, Янтарная, Первая, Вторая, Третья, Четвёртая, Пятая, Шестая, Седьмая, Восьмая, Девятая, Десятая, Одиннадцатая, Двенадцатая, Тринадцатая, Четырнадцатая, Пятнадцатая, Шестнадцатая, Семнадцатая, Восемнадцатая, Девятнадцатая, Двадцатая, Двадцать первая, Двадцать вторая, Двадцать третья, Двадцать четвёртая, Двадцать пятая, Двадцать шестая, Двадцать седьмая, Двадцать восьмая, Двадцать девятая, Тридцатая, Тридцать первая, Тридцать вторая, Тридцать третья, Тридцать четвёртая, Тридцать пятая, Тридцать шестая, Тридцать седьмая, Тридцать восьмая, Тридцать девятая, Сороковая, Сорок первая, Сорок вторая, Сорок третья, Сорок четвёртая, Сорок пятая;

Аскизская, с № 211 по № 275, № 339, с № 152 по № 180 и с № 198 по № 220, № 240, № 202А/1, № 202А/2;

Кадышева, с № 1 по № 67 и с № 2 по № 50;

Кошурникова, с № 11 по № 23, № 9А, № 9Б, с № 12 по № 22;

Литвинова, с № 71 по № 117, № 56, № 60;

Ломоносова, № 22, № 24, № 24А, № 24Б;

Мартянова, с № 51 по № 71 и с № 30 по № 44;

Новаторов, с № 3 по № 15, с № 31 по № 53, с № 75 по № 95, с № 115 по № 129 и с № 2 по № 44;

Пирятинская, № 05, с № 1 по № 31, № 3А, № 3Б, № 17А, № 19А, № 19Г, № 21А, № 21Б, № 21В, № 21Г, с № 14 по № 22, № 30, № 38, № 52;

Российская, с № 2 по № 36;

Целинная, с № 147 по № 153 и с № 136 по № 148;

переулки: Школьный, Ясный;

проезд Вечерний;

дачный район Аскизский тракт, массивы: Дружба, Ивушка, Изумруд, Индустриальный, Луговой, Мечта, Стройиндустрия;
 дачный район Облепиховый сад, массив Сибирь.

Избирательный округ № 4

Центр округа – г. Абакан

Место нахождения окружной избирательной комиссии – г. Абакан

Число избирателей – 14 615

Границы избирательного округа:

улицы: 2-й Пятилетки, Володарского, Гайдара, Грибоедова, Добролюбова, Домостроительная, Заводская, Игарская, Итыгина, Кравченко, Плеханова, Северная, Складская, Станционная, Тувинская, Чернышевского;
 Б. Хмельницкого, с № 255 по № 289 и с № 224 по № 252;
 Держинского, № 167, № 167В, № 169, с № 179 по № 191, с № 118 по № 132 и с № 202 по № 238;

Кирова, с № 203 по № 249 и с № 208А по № 254;

Ленина, с № 83 по № 157 и с № 138 по № 218;

Ленинского Комсомола, с № 3 по № 15, № 31;
 Некрасова, № 1, с № 21 по № 27, № 35, № 37, № 37А, с № 4 по № 12, № 18,
 № 20;
 Партизанская, с № 37 по № 95 и с № 42 по № 86;
 Пушкина, № 155, с № 193 по № 229, № 199А, № 199Б, с № 118 по № 126
 и с № 152 по № 196;
 Советская, с № 71 по № 219 и с № 44 по № 182;
 Трудовая, с № 9 по № 13, № 45, № 22, № 24;
 Хакасская, с № 129 по № 231 и с № 104 по № 234;
 Чертыгашева, с № 131 по № 193 и с № 228 по № 282;
 проезд Баланкульский.

Избирательный округ № 5

Центр округа – г. Абакан

Место нахождения окружной избирательной комиссии – г. Абакан

Число избирателей – 15 438

Границы избирательного округа:

улицы: Баумана, Бейская, Белинского, Ботаническая, Братская, Вавилова,
 Вагоностроительная, Заповедная, Зелёная, Ипподромная, Катанова, Катер-
 ная, Макаренко, Мебельная, Озёрная, Парковая, Полярная, Проточная, Раз-
 дольная, Репина, Серебристая, Степная, Сурикова, Тенистая, Тихая, Утрен-
 ние Зори, Ушинского, Фабричная, Фрунзе, Эскаваторная, Юннатов;

Б. Хмельницкого, с № 1 по № 109 и с № 2 по № 86;
 Бограда, с № 1 по № 89 и с № 2 по № 78;
 Вяткина, с № 51 по № 75 и с № 18 по № 68;
 Енисейская, с № 1 по № 69, № 75, с № 2 по № 80;
 Кати Перекрещенко, № 13, № 13А, № 15, № 24, № 26;
 Кирова, с № 1 по № 73 и с № 2 по № 94;
 Крылова, с № 1 по № 41 и с № 2 по № 56;
 Ленина, с № 1 по № 21, с № 29А по № 37 и с № 2 по № 60;
 Маршала Жукова, с № 13 по № 101, с № 2 по № 8 и с № 20 по № 96;
 Пушкина, с № 23 по № 29 и с № 32 по № 36;
 Советская, с № 4 по № 8;
 Советской Армии, с № 1 по № 39 и с № 2 по № 34;
 Тараса Шевченко, с № 91 по № 229 и с № 72 по № 220;
 Тельмана, с № 1 по № 89 и с № 2 по № 76;
 Торговая, № 4Б, с № 6 по № 10, № 16;
 Хакасская, с № 5 по № 19, № 19А, с № 02 по № 24;
 Чертыгашева, с № 1 по № 47, № 65, № 65А, № 65А/2, № 65А/3, с № 2 по
 № 102;
 Чехова, с № 1 по № 73 и с № 2 по № 66;
 Чкалова, с № 33 по № 75 и с № 32 по № 88;
 Щетинкина, № 61, № 63, с № 44 по № 82, № 80А;
 Щорса, с № 1 по № 5А и с № 2 по № 28;
 проезды: Весенний, Октябрьский, Северный, № 5/1, № 5/2, Ташебинский,
 с № 2 по № 10, Щорса.

Избирательный округ № 6

Центр округа – г. Абакан

Место нахождения окружной избирательной комиссии – г. Абакан

Число избирателей – 14 781

Границы избирательного округа:

улицы: Авиаторов, Комарова;
 Дружбы Народов, № 01, с № 1 по № 3Б, с № 23 по № 39, № 53, № 57, с № 4
 по № 52;
 Кати Перекрещенко, № 17 и с № 2 по № 22;
 Крылова, с № 66 по № 76, № 66Б, № 70А, № 72А, № 76А;
 Лермонтова, № 3 и с № 6 по № 20;
 Торговая, № 1, № 1А, № 13, № 15, № 2/1, № 2/2, № 4, № 12, № 14, с № 18
 по № 38;
 Торосова, с № 15 по № 23 и с № 8 по № 18, № 8А, № 26;
 проезд Северный, № 1, № 3, № 3А, с № 7 по № 43.

Избирательный округ № 7

Центр округа – г. Абакан

Место нахождения окружной избирательной комиссии – г. Абакан

Число избирателей – 16 313

Границы избирательного округа:

улицы:
 Б. Хмельницкого, № 161, № 163, с № 211 по № 255 и с № 130 по № 222;
 Бограда, с № 135 по № 183, № 118, с № 140 по № 178А;
 Дружбы Народов, с № 5 по № 21;
 Енисейская, с № 79 по № 91 и с № 84 по № 90;
 Ивана Ярыгина, с № 1 по № 15, с № 21 по № 51, № 32, с № 42 по № 46
 и с № 54 по № 82;
 Карла Маркса, с № 33 по № 43 и с № 53 по № 63, № 67;
 Кати Перекрещенко, с № 1 по № 7, № 1А, № 3А;
 Кирова, № 99Б, с № 101 по № 127, с № 149 по № 177, № 112, с № 136 по
 № 208, № 204А;
 Колхозная, с № 35 по № 45, с № 71 по № 73, с № 34 по № 48 и с № 56 по
 № 64;
 Крылова, с № 43 по № 49, с № 63 по № 83 и с № 82 по № 112;
 Ленина, с № 106 по № 112;
 Ленинского Комсомола, с № 35 по № 39, с № 65 по № 91 и с № 8 по
 № 36;
 Лермонтова, с № 5 по № 13;
 Некрасова, с № 22 по № 34;
 Партизанская, № 3, № 5 и с № 6 по № 20;
 Советской Армии, с № 59 по № 65 и с № 68 по № 74А;
 Тельмана, № 91, № 93, № 143, с № 149 по № 181 и с № 82 по № 110;

Торосова, № 2, № 4, № 4А;
Трудовая, № 41, № 43, с № 57 по № 95, с № 44 по № 76 и с № 82 по № 92;
Чертыгашева, с № 101 по № 119, № 124, № 126, с № 144 по № 152 и с № 168
по № 224;

Чехова, с № 113 по № 133, с № 120 по № 128 и с № 138 по № 168;
Щетинкина, с № 65 по № 75;
квартал Молодёжный;
Ташебинский промузел, промплощадка «Абаканвагонмаш»;
Ташебинский промузел, промплощадка Абаканской ТЭЦ;
проезды: Национальный, Ташебинский, с № 26 по № 36;
дачный район у реки Ташеба, массивы: Афганец, Заречный, Ландыш,
Надежда, Пенсионеры, УКС Ресисполкома, Энергетик.

Избирательный округ № 8

Центр округа – г. Абакан

Место нахождения окружной избирательной комиссии – г. Абакан

Число избирателей – 14 574

Границы избирательного округа:
улицы: Войкова, Вокзальная;
Б. Хмельницкого, с № 94 по № 102;
Бограда, № 93А, с № 95 по № 105;
Вяткина, с № 7 по № 49, № 6, № 16;
Герцена, с № 1 по № 15 и с № 2 по № 8, № 4А;
Дзержинского, № 91, № 93;
Ивана Ярыгина, с № 14 по № 30;
Карла Маркса, с № 3 по № 23 и с № 2 по № 44;
Кирова, с № 77 по № 83, № 97, № 102, № 104, № 134;
Колхозная, с № 15 по № 17;
Красноярская, с № 65 по № 69 и с № 66 по № 70;
Ленина, № 23А, с № 23 по № 27, № 27А, с № 41 по № 79, № 70А, с № 62
по № 102;
Маршала Жукова, с № 1 по № 11 и с № 10 по № 18;
Минусинская, с № 74 по № 94;
Островского, с № 1 по № 5 и с № 2 по № 16;
Промышленная, № 27;
Пушкина, с № 37 по № 91, с № 97 по № 117, № 123, с № 127 по № 149, с № 36
по № 58 и с № 66 по № 100;
Советская, с № 21 по № 49 и с № 16 по № 42;
Тараса Шевченко, с № 57 по № 83 и с № 58 по № 68;
Фурманова, с № 2 по № 10;
Хакасская, с № 21 по № 27, № 75, № 75А, № 77, № 91, № 52, с № 68 по № 78,
№ 80;
Чертыгашева, с № 51 по № 93 и с № 104 по № 120;
Чехова, с № 76 по № 84, № 106, № 116;

Чкалова, с № 13А по № 23;
Щетинкина, с № 5 по № 29, № 59, с № 2 по № 42;
Щорса, с № 13 по № 23 и с № 30 по № 44, № 30А;
переулок Саянский;
проезд Энтузиастов.

Избирательный округ № 9

Центр округа – г. Абаза

Место нахождения окружной избирательной комиссии – г. Абаза

Число избирателей – 12 581

Границы избирательного округа:
г. Абаза.

Избирательный округ № 10

Центр округа – г. Саяногорск

Место нахождения окружной избирательной комиссии – г. Саяногорск

Число избирателей – 16 890

Границы избирательного округа:
в г. Саяногорске:
Заводской мкрн., дома №№ 21, 22, 23, 24, 25, 26, 27, 30, 32, 33, 35, 36, 37,
38, 41, 43, 44, 45, 47, 50, 64;
Ленинградский мкрн., все дома;
Советский мкрн., все дома;
улицы: Березовая, Индустриальная, №№ 53/3, 54, 54/1, 54/2, 54/3, 54/4;
Луговая, Новая, Снежная, Солнечная, Цветочная, Энтузиастов.

Избирательный округ № 11

Центр округа – г. Саяногорск

Место нахождения окружной избирательной комиссии – г. Саяногорск

Число избирателей – 16 742

Границы избирательного округа:
в г. Саяногорске:
Енисейский мкрн., дома №№ 1, 2, 21, 23, 25, 26;
Заводской мкрн., дома №№ 1, 2, 3, 4, 5, 6, 7, 8, 9, 10, 11, 12, 13, 14, 15,
15а, 15б, 16, 17, 18, 19, 20, 46, 48, 49, 51, 53, 54, 55, 56, 57, 59;
Интернациональный мкрн., дома №№ 1, 2, 3, 4, 5, 6, 17, 21, 22, 23, 25;
Комсомольский мкрн., все дома;
Центральный мкрн., все дома;
Южный мкрн., все дома;
улицы: Абаканская, 30 лет Победы, Аэродромная, Ветеранов Труда, Вокзаль-
ная, Декабристов, Дорожная, им. И.С. Крылова, Индустриальная, № 3; Кали-
нина, Курейская, Лесная, Мечты, Надежды, Озёрная, Октябрьская, Песочная,

Почтовая, Речная, Садовая, Советская, Средняя, Степная, Строительная, Транспортная, Центральная, Шевченко, Школьная, Юбилейная, Ярыгина, №№ 10а, 10б, 12, 14, 14а, 16, 16а, 18б, 20б, 22, 22/1, 24а, 26, 36;

переулки: 1-й Енисейский, 2-й Енисейский, 3-й Енисейский, 4-й Енисейский, 5-й Енисейский, 6-й Енисейский, Абаканский, 2-й Абаканский, Декабристов, Октябрьский, Речной, Степной, Центральный.

Избирательный округ № 12
Центр округа – г. Саяногорск

Место нахождения окружной избирательной комиссии – г. Саяногорск
Число избирателей – 16 952

Границы избирательного округа:

в г. Саяногорске:

Енисейский мкрн., дома №№ 4, 5/6, 7, 8, 9, 10, 10а, 10б, 11, 12, 13, 14, 15, 16, 17, 18;

Интернациональный мкрн., дома №№ 7, 8, 9, 10, 11, 12, 13;

улицы: АО «Манера», Бейская, Береговая, Брусничная, Весёлая, Весенняя, Взлётная, Воздвиженская, Восточная, Геологов, Гоголя, Дальняя, Дружная, Енисейская, Жемчужная, Заветная, Заводская, Западная, Заречная, Звёздная, Зелёная, Зимняя, им. И.В. Мичурина, им. И.И. Шишкина, Кайбальская, Курганная, Лазурная, Летняя, Линейная, Литейная, Луганская, Лунная, Лучистая, Магистральная, Мелиораторов, Мира, Молодёжная, Мраморная, Нагорная, Некрасова, Новогодняя, Означенская, Оросительная, Осенняя, Первомайская, Подгорная, Полевая, Преображенская, Пригорная, Продольная, Пушкина, Ракетная, Раскатная, Рассветная, Рождественская, Саянская, Светлая, Северная, Серебряная, Сибирская, Сосновая, Спасская, Студёная, Таёжная, Тенистая, Тихая, Тихорецкая, Туманная, Тупиковая, Уйской оросительной системы, Утренняя, Фруктовая, Черёмуховая, Чехова, Южная, Ярыгина, №№ 1, 1а, 3, 9, 11, 17, 19, 21а; Ясная;

переулки: Молодёжный, Ярыгина;

ст. «Берёзовая роща», ст. «Большой Караю», ст. «Вечерний звон», ст. «Вишенка», ст. «Пасечный клоч»;

рп Черёмушки;

рп Майна;

д. Богословка.

Избирательный округ № 13

Центр округа – г. Сорск

Место нахождения окружной избирательной комиссии – г. Сорск
Число избирателей – 16 290

Границы избирательного округа:

п.ст. Ербинская, аал Колтаров, г. Сорск, п. Сорский подхоз;

населённые пункты Усть-Абаканского района:

аал Ах-Хол, аал Баинов, аал Бейка, аал Доможаков, аал Райков, аал Сапогов, аал Трояков, аал Тутатчиков, аал Шурышев, аал Чарков, д. Камызяк, д. Камышовая, д. Капчалы, п. Имени Ильича, п. Кирба, п. Майский, п. Оросительный, п. Сахарный, п. ст. Хоных, п. Ташеба, п. Тигей, п. Уйбат, с. Весеннее, с. Усть-Бюр.

Избирательный округ № 14
Центр округа – г. Черногорск

Место нахождения окружной избирательной комиссии – г. Черногорск
Число избирателей – 16 899

Границы избирательного округа:

в г. Черногорске:

улицы: Абаканская, Алтайская, Автомобильная, Ачинская, Базарная, Баумана, Безымянная, Биджинская, Богданова, Бородинка, Бородинская, Бунина, Белинского, Восточная, Вокзальная, Весенняя, Гагарина, Гайдара, Гастелло, Горняцкая, Гоголя, Глазунова, Глинки, Герцена, Димитрова, Декабристов, Дружбы, Железнодорожная, Журавлёва, Заводская, Звёздная, Загородная, Ивана Франко, Интернациональная, Индустриальная, Инициативная, Квартальная, Кирова, Кленовая, Комсомольская, Коммунистическая, Кошурникова, Кооперативная, Лазо, Льва Толстого, Луговая, Локомотивная, Лесная, Лермонтова, Мичурина, Metallистов, Маяковского, Молодёжная, Моховская, Нагорная, Оросительная, Островского, Орлова, Октябрьская, Павлова, Парковая, Паровозная, Путевая, Песочная, Пригородная, Республиканская, Рубанова, Российская, Стахановская, Сорская, Социалистическая, Свердловка, Сортировочная, Станционная, Саянская, Спортивная, Свободная, Стофато, Сиреневая, Советской Армии, Тургенева, Товарная, Таёжная, Ташебинская, Тельмана, Транспортная, Трудовая, Угольная, Уйбатская, Фестивальная, Хлебозаводская, Чернышова, Шахтёрская, Шевченко, Южная, 20 лет Хакасии, 1-я линия Кирова, 2-я линия Кирова, 1-я Шахтёрская (Девятый посёлок), 2-я Шахтёрская (Девятый посёлок), 1-я Горноспасательная, 2-я Горноспасательная, 1-я Шахтёрская (город), 2-я Шахтёрская (город), 40 лет Октября;

Бограда, №№ 01, 1, 7, 9, 23 и № 02, с № 2 по № 24, № 42А, № 46А, № 56, с № 152 по № 164;

Красных Партизан, с № 21 по № 27 и с № 2А по № 34;

Красноуральская, с № 1 по № 29, № 02, № 02А, с № 2 по № 30;

Красноярская, с № 01 по № 015, с № 1 по № 15 и с № 2 по № 28, № 02;

Ленина, с № 047 по № 059, с № 1 по № 19, с № 55 по № 89, № 10А, № 24А, с № 02 по № 048, с № 2 по № 10 и с № 24 по № 50;

Линейная, с № 1 по № 139;

Максима Горького, № 1;

Майская, с № 1 по № 41 и с № 2 по № 38;

Полевая, с № 1 по № 87 и с № 2 по № 84;

Рабочая, с № 1 по № 53 и с № 2 по № 48;

Советская, с № 01 по № 0119;

Садовая, с № 2 по № 22;

Степная, № 1А, с № 1 по № 111 и с № 2 по № 118;

Фрунзе, № 1Б, с № 1 по № 67 и с № 2 по № 96;

Чкалова, № 59, № 61, с № 65 по № 93, № 50, № 52А, с № 54 по № 78;

Черногорская, с № 1 по № 59, № 2а, с № 2 по № 58;

Яковлева, с № 1 по № 15 и с № 2 по № 24;

Янкова, №№ 01, 03, 05, 07, с № 1 по № 29, с № 02 по № 018 и с № 2 по № 16;

30 лет Победы, №№ 01, 01Б, 03, 03А, с № 1 по № 45 и с № 2 по № 52;

переулки: Гастелло, Железнодорожный, Западный, Кирова, Монтажный, Солнечный, Ташебинский, Чулымский;

посёлки: Дробозавод, ЦЭММ, Шахты 8, Шахты 3, Шахты 7 – 1-я линия, Шахты 7 – 2-я линия, Шахты 12, МПС, Казарма 15 км, Каменный карьер.

Избирательный округ № 15

Центр округа – г. Черногорск

Место нахождения окружной избирательной комиссии – г. Черногорск

Число избирателей – 16 770

Границы избирательного округа:

в г. Черногорске:

улицы: Б. Хмельницкого, Горная, Енисейская, Зелёная, Красногвардейская, Ковыльная, Минусинская, Москалёва, Матросова, Менделеева, Некрасова, Новая, Окулова, Промышленная, Пионерская, Р. Люксембург, Рудничная, Революции, Сибирская, Сибирякова, Седова, Сурикова, Солнечная, Текстильщиков, Украинская, Чернышевского, Чайковского, Щетинкина, Энтузиастов, 40 лет Победы;

Бограда, с № 29 по № 43, №№ 55, 57, 59, 61, 71, 75А, 77А, 89, 91, 93, 95, 97, 99, 101, 103 и с № 60 по № 84, №№ 84А, 86, 96, 102, 118, 126, 128, 130, 136А, 138, 140, 142, 144, 146, 148;

Дзержинского, №№ 2, 4, 4А, 6, 6А, 8;

Красных Партизан, №№ 17, 19, 19А, с № 29 по № 75 и с № 44 по № 82;

Космонавтов, с № 1 по № 17 и с № 2 по № 10А;

Калинина, с № 1 по № 17А и с № 2 по № 18;

Ленина, с № 21 по № 53 и с № 12 по 22А;

Линейная, с № 141 по № 249;

М. Горького, № 5, с № 16 по № 57, № 2, № 2А/2, № 4;

Мира, №№ 1, 5, 7 и №№ 2А, 2Б, 4А, 4В, с № 2 по № 32;

Пушкина, с № 2 по № 22;

Рабочая, с № 55 по № 161 и с № 50 по № 162;

Советская, с № 1 по № 61 и с № 2 по № 62;

Степная, с № 113 по № 145А и с № 120 по № 140;

Садовая, с № 1 по № 63 и с № 24 по № 68;

Фрунзе, с № 69 по № 123 и с № 98 по № 144;

Чкалова, с № 1 по № 51 и с № 2 по № 48;

Чапаева, № 035А, с № 29 по № 65Б и с № 2 по № 30А;

Юбилейная, №№ 2, 2А, 2Б, 4, 6, 6А, 14, 16, 18, 20, 22, 24, 26;

Яковлева, с № 17 по № 137 и с № 26 по № 78;

переулки: Боградский, Высотный, Горный, Клубный, Кузнечный, Технический, Тубинский, 1-й Енисейский, 1-й Южный, 2-й Енисейский, 2-й Южный, 3-й Южный, 4-й Южный, Рабочий, Революции, 1-й Строительный, 2-й Строительный, 3-й Строительный;

рп Пригорск.

Избирательный округ № 16

Центр округа – г. Черногорск

Место нахождения окружной избирательной комиссии – г. Черногорск

Число избирателей – 16 955

Границы избирательного округа:

в г. Черногорске:

улицы: Александра Лебеда, Ветчинкина, Вязов, Вишнёвая, Генерала Тихонова, Жемчужная, Жульмина, Ковалёва, Metallургов, Окунева, Оптимистов, Перспективная, Тенистая, Терешковой, Титова, Энергетиков, Юных Натуралистов;

Дзержинского, с № 13 по № 19 и с № 12 по № 24;

Космонавтов, с № 19 по № 51 и с № 16 по № 52;

Калинина, с № 19 по № 57 и с № 20 по № 54;

Красногвардейская, с № 31 по № 99А и с № 32 по № 102А;

Красноярская, с № 17 по № 121 и с № 30 по № 80;

Ленина, с № 91 по № 149 и с № 52 по № 80;

Линейная, с № 14 по № 80;

Майская, с № 43 по № 85 и с № 40 по № 76;

Мира, с № 21 по № 61 и с № 38 по № 90;

Полевая, с № 89 по № 157 и с № 90 по № 154;

Пушкина, №№ 3, 5, 7, 9, 26, 36;

Советская, с № 65 по № 103 и с № 66 по № 104;

Чапаева, с № 13 по № 27А;

Черногорская, с № 61 по № 123 и с № 60 по № 130;

Юбилейная, с № 1 по № 25 и №№ 8, 10, 12, 28А, 28Б, 30, 30А, 30В;

Янкова, с № 31 по № 117А и с № 18 по № 96А;

30 лет Победы, с № 47 по № 139 и с № 54 по № 132;

переулки: Вишнёвый, Кедровый, Рубиновый, Сосновый;

Посёлок КСК.

Избирательный округ № 17

Центр округа – Алтайский район, с. Белый Яр

Место нахождения окружной избирательной комиссии – с. Белый Яр

Число избирателей – 17 108

Границы избирательного округа:

населённые пункты Алтайского района:

с. Алтай, с. Аршаново, с. Белый Яр, д. Берёзовка, д. Герасимово, п. Изыхские Копи, д. Кайбалы, с. Кирово, с. Краснополье, д. Летник, д. Лукьяновка, д. Монастырка, с. Новомихайловка, с. Новороссийское, с. Очуры, с. Подсинее, аал Сартыков, д. Смирновка, аал Хызыл-Салда.

Избирательный округ № 18

Центр округа – Аскизский район, с. Верх-Аскиз

Место нахождения окружной избирательной комиссии – с. Аскиз

Число избирателей – 16 398

Границы избирательного округа:

населённые пункты Аскизского района:

аал Абрамов, аал Аев, п.ст. Ала-Тау, аал Анчыл-Чон, с. Балыкса, с. Бирикчуль, рп Бискамажа, аал Бырганов, с. Верх-Аскиз, аал Верхняя Тёя, рп Вершина Тёя, аал Илиморов, д. Казановка, п.ст. Казановская, п.ст. Казынет, п.ст. Калтас,

п.ст. Камышта, с. Камышта, аал Картоев, аал Картузов, аал Катанов, с. Кызлас, аал Лырсы, п.ст. Нанхчул, п. Неожиданный, д. Нижняя Тёя, д. Николаевка, аал Отты, аал Перевозное, аал Печень, аал Политов, с. Полтаков, с. Пуланколь, п.ст. Сартак, аал Сафронов, аал Сафьянов, аал Сыры, п.ст. Тузуксу, аал Тюрт-Тас, п.ст. Уйтак, аал Улуг-Кичиг, с. Усть-Есь, с. Усть-Камышта, аал Усть-Таштып, д. Усть-Хойза, с. Усть-Чуль, п.ст. Хабзас, п.ст. Ханкуль, п.ст. Чарыш, п.ст. Шора, п. Шора, п.ст. Югачи, п. Ясная Поляна.

Избирательный округ № 19

Центр округа – Аскизский район, с. Аскиз

Место нахождения окружной избирательной комиссии – с. Аскиз

Число избирателей – 14 723

Границы избирательного округа:
населённые пункты Аскизского района:
рп Аскиз, с. Аскиз, аал Анжаков, аал Апчинаев, аал Бейка, с. Бельтирское, аал Верхняя База, д. Луговая, с. Нижняя База, аал Усть-База, п.ст. Чертыковская.

Избирательный округ № 20

Центр округа – Бейский район, с. Бея

Место нахождения окружной избирательной комиссии – с. Бея

Число избирателей – 14 056

Границы избирательного округа:
населённые пункты Бейского района:
с. Бея, д. Богдановка, с. Большой Монок, с. Бондарево, д. Будёновка, аал Верх-Киндирла, д. Дехановка, д. Дмитриевка, д. Калы, с. Кирба, аал Койбалы, д. Красный Катамор, аал Красный Ключ, с. Куйбышево, д. Малый Монок, аал Маткеник, с. Новоенисейка, д. Новокурск, д. Новониколаевка, с. Новотроицкое, с. Сабинка, с. Табат, д. Усть-Киндирла, аал Усть-Сос, д. Усть-Табат, д. Уты, аал Чаптыков, аал Шалгинов.

Избирательный округ № 21

Центр округа – Богградский район, с. Боград

Место нахождения окружной избирательной комиссии – с. Боград

Число избирателей – 16 474

Границы избирательного округа:
населённые пункты Богградского района:
с. Абакано-Перевоз, д. Базадаиха, д. Бей-Бурук, д. Белелик, с. Боград, с. Большая Ерба, с. Бородино, д. Борозда, д. Верх-Ерба, д. Давыдково, д. Заречная, с. Знаменка, д. Карасук, п. Климаниховский, д. Красный Камень, с. Первомайское, д. Полиндейка, с. Пушное, с. Сарагаш, с. Советская Хакасия, с. Сонское, д. Таёжная, д. Толчя, с. Троицкое, с. Туманное, с. Усть-Ерба, п. Цветногорск, д. Черёмушка;
населённые пункты Усть-Абаканского района:
с. Вершино-Биджа, д. Ковыльная, с. Московское, аал Мохов, п. Расцвет, д. Салбык, п. Тепличный.

Избирательный округ № 22

Центр округа – Орджоникидзевский район, п. Копьёво

Место нахождения окружной избирательной комиссии – п. Копьёво

Число избирателей – 15 191

Границы избирательного округа:
населённые пункты Орджоникидзевского района:
д. Агаскыр, д. Большой Сюттик, п. Гайдаровск, п. Главстан, д. Горюново, с. Июс, д. Кагаево, д. Кобяково, д. Когунек, д. Кожухово, д. Конгарово, п. Копьёво, с. Копьёво, д. Костино, д. Малый Сюттик, д. Монастырёво, с. Новомарьясово, с. Орджоникидзевское, д. Подкамень, д. Подлиственки, с. Присковое, с. Сарала, с. Устинкино;
населённые пункты Ширинского района:
д. Белый Балахчин, с. Ефремкино, д. Кирова, с. Коммунар, с. Малая Сяя, с. Мирный, с. Соленоозёрное, д. Талкин Ключ, аал Трошкин, аал Усть-Фыркал, с. Фыркал, д. Чебаки, с. Чёрное Озеро.

Избирательный округ № 23

Центр округа – Таштыпский район, с. Таштып

Место нахождения окружной избирательной комиссии – с. Таштып

Число избирателей – 10 987

Границы избирательного округа:
населённые пункты Таштыпского района:
с. Анчул, с. Арбаты, с. Большая Сея, д. Большие Арбаты, д. Большой Бор, п. Большой Он, д. Бутрахты, д. Верхние Сыры, д. Верхний Имек, д. Верхний Курлугаш, д. Верхняя Сея, п. Верх-Таштып, с. Имек, д. Иничул, д. Карагай, д. Кирова, п. Кубайка, д. Кызылсуг, д. Малая Сея, п. Малые Арбаты, п. Малый Анзас, с. Матур, с. Нижние Сыры, д. Нижний Имек, д. Нижний Курлугаш, д. Нижний Матур, д. Печегол, с. Таштып, п. Харачул, д. Харой, с. Чиланы, д. Шепчул.

Избирательный округ № 24

Центр округа – Усть-Абаканский район, рп Усть-Абакан

Место нахождения окружной избирательной комиссии – рп Усть-Абакан

Число избирателей – 17 029

Границы избирательного округа:
населённые пункты Усть-Абаканского района:
д. Заря, с. Зелёное, с. Калинин, с. Красноозёрное, д. Курганная, с. Солнечное, рп Усть-Абакан, д. Чапаево.

Избирательный округ № 25

Центр округа – Ширинский район, с. Шира

Место нахождения окружной избирательной комиссии – с. Шира

Число избирателей – 16 900

Границы избирательного округа:
населённые пункты Ширинского района:
п. Беренжак, с. Борец, с. Верхний Туим, д. Власьево, с. Ворота, д. Гальджа, с. Джирим, кп Жемчужный, д. Катюшкино, п. Колодезный, аал Малый Кобежиков, аал Малый Спирин, аал Марчелгаш, д. Мендоль, с. Сон, д. Старый Борец, аал Топанов, с. Туим, д. Тулик, с. Улень, д. Усть-Тунгузюль, с. Целинное, д. Чалгыстаг, с. Шира.

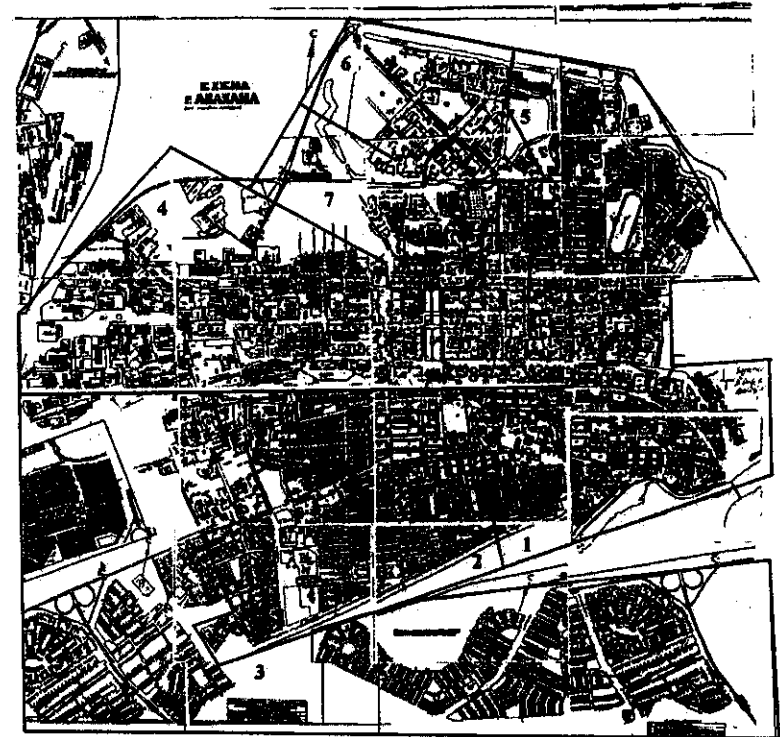
Приложение 3
к постановлению
Верховного Совета
Республики Хакасия
от 12 декабря 2012 года
№ 1502-37

ГРАФИЧЕСКОЕ ИЗОБРАЖЕНИЕ СХЕМЫ ОДНОМАНДАТНЫХ
ИЗБИРАТЕЛЬНЫХ ОКРУГОВ ДЛЯ ПРОВЕДЕНИЯ ВЫБОРОВ
ДЕПУТАТОВ ВЕРХОВНОГО СОВЕТА РЕСПУБЛИКИ ХАКАСИЯ



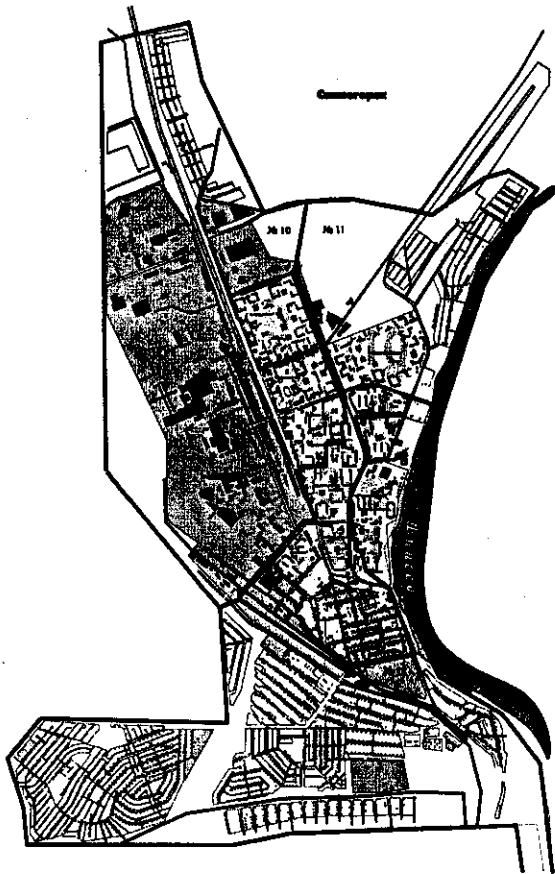
Приложение 4
к постановлению
Верховного Совета
Республики Хакасия
от 12 декабря 2012 года
№ 1502-37

ГРАФИЧЕСКОЕ ИЗОБРАЖЕНИЕ СХЕМЫ ОДНОМАНДАТНЫХ
ИЗБИРАТЕЛЬНЫХ ОКРУГОВ ДЛЯ ПРОВЕДЕНИЯ ВЫБОРОВ
ДЕПУТАТОВ ВЕРХОВНОГО СОВЕТА РЕСПУБЛИКИ ХАКАСИЯ
В ГОРОДЕ АБАКАНЕ



Приложение 5
к постановлению
Верховного Совета
Республики Хакасия
от 12 декабря 2012 года
№ 1502-37

ГРАФИЧЕСКОЕ ИЗОБРАЖЕНИЕ СХЕМЫ ОДНОМАНДАТНЫХ
ИЗБИРАТЕЛЬНЫХ ОКРУГОВ ДЛЯ ПРОВЕДЕНИЯ ВЫБОРОВ
ДЕПУТАТОВ ВЕРХОВНОГО СОВЕТА РЕСПУБЛИКИ ХАКАСИЯ
В ГОРОДЕ САЯНОГОРСКЕ



Приложение 6
к постановлению
Верховного Совета
Республики Хакасия
от 12 декабря 2012 года
№ 1502-37

ГРАФИЧЕСКОЕ ИЗОБРАЖЕНИЕ СХЕМЫ ОДНОМАНДАТНЫХ
ИЗБИРАТЕЛЬНЫХ ОКРУГОВ ДЛЯ ПРОВЕДЕНИЯ ВЫБОРОВ
ДЕПУТАТОВ ВЕРХОВНОГО СОВЕТА РЕСПУБЛИКИ ХАКАСИЯ
В ГОРОДЕ ЧЕРНОГОРСКЕ

